




LEGENDA :
VÝKRES KOORDINAČNÍ

-  PARCELNÍ KRESBA
-  VNITŘNÍ KRESBA
-  ZASTAVĚNÉ ÚZEMÍ K DATU 05.05.2021
-  ZASTAVITELNÉ ÚZEMÍ

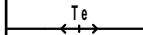


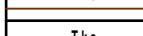









PLOCHY S ROZDÍLNÝM ZPŮSOBEM VYUŽITÍ

STAV	ZMĚN	
Br	1Br	BYDLENÍ RODINNÉHO SMÍŠENÉHO
Uv	1Uv	VEŘEJNÝCH PROSTRANSTVÍ
Zs		SMÍŠENÉ NEZASTAVĚNÉHO ÚZEMÍ
Ps		ZAHRADY A SADY
Po		ORNÉ PŮDY


DOPRAVNÍ INFRASTRUKTURA

stav	návrh	
		SILNICE II. A III.TŘÍDY
		PRŮJEZDNÝ ÚSEK SILNICE III.TŘÍDY
		MÍSTNÍ KOMUNIKACE OBSLUŽNÍ

TECHNICKÁ INFRASTRUKTURA

stav	návrh	
		NADZEMNÍ VEDENÍ VN 22kV
		STÁVAJÍCÍ KANALIZACE / V NÁVRHU DEŠŤOVÁ/
		KANALIZACE SPLAŠKOVÁ - GRAVITAČNÍ
		KANALIZACE SPLAŠKOVÁ - VÝTLAK
		KANALIZACE - ČERPAČÍ STANICE
		VEŘEJNÝ VODOVOD
		VEDNÍ STL PLYNOVODU
		

 ZMĚNA OZN. A STÁVAJÍCÍCH HRANÍ
NÁVRHOVÝCH PLOCH



Duben 2021

SVATOSLAV

ÚZEMNÍ PLÁN PO ZMĚNĚ Č.1