







ZÁZNAM O ÚČINNOSTI	
Změnu č.1 vydal správní orgán: ZASTUPITELSTVO OBCE SVATOSLAV	
pořizovatel: MĚSTSKÝ ÚŘAD TIŠNOV odbor územního plánování	úřední razítko:
oprávněná úřední osoba: Ing. Alena DOLEŽALOVÁ vedoucí odboru	
podpis:	

LEGENDA :

ZÁKLADNÍ ČLENĚNÍ ÚZEMÍ

-  PARCELNÍ KRESBA
-  VNITŘNÍ KRESBA
-  ZASTAVĚNÉ ÚZEMÍ K DATU 05.05.2021
-  NÁVRHOVÉ PLOCHY - ZASTAVITELNÉ PLOCHY
- Z1 - Zx** ID ZASTAVITELNÉ PLOCHY - NÁVRH
-  ZMĚNA OZN. A STÁVAJÍCÍCH HRANIC NÁVRHOVÝCH PLOCH



Duben 2021

SVATOSLAV

ÚZEMNÍ PLÁN PO ZMĚNĚ Č.1

VÝKRES ZÁKLADNÍHO ČLENĚNÍ ÚZEMÍ měřítko 1 : 5000

B_01